

Н.А. Виляева, Р.И. Назырова, Н.А. Потапова, Д.М. Очагов

**АНАЛИТИЧЕСКАЯ ЗАПИСКА ПО ДИНАМИКЕ СЕТИ ООПТ
РОССИЙСКОЙ АРКТИКИ с 1997 по 2017 гг.**

*выполнено в рамках Государственного задания № 051-00150-17-03
Федеральному государственному бюджетному учреждению «Всероссийский
научно-исследовательский институт охраны окружающей среды» на 2017 год
и на плановый период 2018 и 2019 годов*

Начиная с 1996 г. специалисты НМЦ «Заповедное дело» ФГБУ «ВНИИ Экология» осуществляют регулярный мониторинг сетей ООПТ федерального, регионального и местного значения на территории России. С 2011 г. сведения по ООПТ Арктического региона, предназначенные для секретариата КАФФ, передаются в Минприроды России.

КАФФ (CAFF: The Conservation of Arctic Flora and Fauna Working Group) – это рабочая группа по сохранению биоразнообразия при Арктическом совете, который функционирует с 1996 г. В КАФФ принимают участие представители 8 государств-членов Арктического совета (Россия, Канада, США, Норвегия, Швеция, Финляндия, Дания, Исландия), представители организаций коренных народов, которые являются постоянными участниками Арктического совета (например, российская Ассоциация коренных народов Севера), а также наблюдатели Арктического совета: страны (например, Великобритания) и организации (например, Международный союз охраны природы). КАФФ служит средством взаимодействия между ними по вопросам охраны биоразнообразия и местообитаний, обмена информацией по методам управления и нормативному регулированию, способствует более обоснованному принятию решений [2].

Граница Арктики, принятая КАФФ, в европейской части России проходит по северному полярному кругу, за Уралом уходя южнее южной границы лесотундры и захватывая северные районы тайги [3].

По состоянию на 2017 г. в Российском секторе Арктики в границах КАФФ расположены 12 субъектов Российской Федерации: Республика Карелия, Республика Коми, Республика Саха (Якутия), Камчатский край, Красноярский край, Архангельская область, Иркутская область, Магаданская область, Мурманская область, Ненецкий автономный округ (АО), Чукотский АО, Ямало-Ненецкий АО. Из них полностью к территории в границах КАФФ относится Чукотский АО. Иркутская область заходит в зону КАФФ небольшим северным участком, на котором ООПТ отсутствуют. Остальные субъекты попадают в эту зону большими или меньшими территориями.

За последние 10 лет в Российской Федерации частично изменено административное деление, которое затронуло и Арктический регион. В 2005 г. территория Эвенкийского автономного округа вошла в состав Красноярского края в качестве муниципального района. В 2007 г. в состав Красноярского края включена территория Таймырского Долгано-Ненецкого автономного округа как ана-

логичная территориальная единица. В этом же году Камчатская область и Корякский автономный округ были объединены в Камчатский край. В связи с этим и до объединения указанных субъектов Камчатская область рассматривается вместе с Корякским АО, а Эвенкийский и Таймырский Долгано-Ненецкий АО – в составе Красноярского края.

Информационной основой данных материалов послужили результаты многолетнего мониторинга сети ООПТ федерального, регионального и местного значения, проводимого специалистами Института с 1996 г., а также нормативные правовые документы об организации и функционировании ООПТ, материалы по проблеме, ежегодно поступающие в Минприроды России, научные публикации [4-6] и др.

В 2017 г. Министерством природных ресурсов и экологии России в органы исполнительной власти субъектов Российской Федерации, находящихся в зоне КАФФ, был разослан запрос по состоянию сети ООПТ Арктического региона (письмо от 08.06.2017 г. №05-10-29/15275 за подписью заместителя министра М.К. Керимова), форма которого разработана специалистами ФГБУ «ВНИИ Экология». Запрос был предназначен для сбора данных по действующим (организованным) ООПТ регионального и местного значения по состоянию на 1 июня 2017 г. по следующим позициям:

1. Название особо охраняемой природной территории (ООПТ).
2. Категория ООПТ.
3. Профиль ООПТ.
4. Международный статус ООПТ: биосферный резерват ЮНЕСКО, название объекта Всемирного культурного и природного наследия ЮНЕСКО, название объекта Рамсарской конвенции, название и индекс ключевой орнитологической территории, другое. Также указывается год присвоения международного статуса.
5. Общая площадь ООПТ, га.
6. Площадь морской акватории в границах ООПТ, га.
7. Год образования ООПТ.
8. Нахождение в границах другой ООПТ (указать какой), размер наложенных площадей, га.
9. Местонахождение ООПТ (административный район(ы)/ муниципальное образование(я)). Для ООПТ регионального значения указать наименование административно-территориального образования (АТО) субъекта Российской Федерации; для ООПТ местного значения приводится также наименование муниципального(ых) образования(й). Для ООПТ кластерного типа приводятся сведения по каждому участку в отдельности.
10. Географическое положение ООПТ. Расстояние и направление от ООПТ до ближайших населенных пунктов, автомобильных и железных дорог, водоемов и водотоков, отображаемых на картах масштаба 1:200 000 и крупнее. Для мелких населенных пунктов указывается муниципальный район, к которому они относятся. Для мелких водотоков указываются реки, по отношению к которым они являются притоками 1, 2 либо 3 (по ситуации) порядков. Для автомобильных и железных дорог указываются начальный и

конечный пункты и (в случае необходимости) — начальные и конечные пункты конкретного участка, до которого рассчитано расстояние. Для ООПТ кластерного типа приводятся сведения об ООПТ в целом и о каждом участке в отдельности.

11. Наличие/отсутствие плана управления (менеджмент-плана) ООПТ.

Также приводятся данные специалиста, заполнившего форму.

Сведения, полученные из 11 субъектов Российской Федерации (за исключением Иркутской области), послужили дополнительными материалами для оценки динамики сети ООПТ региона КАФФ.

Сведения по ООПТ приводятся на 01.01.1997 г., 01.06.2006 г., 01.11.2012 г., 01.06.2017 г.

Для анализа изменений числа ООПТ федерального, регионального и местного значения (по категориям), их общей площади и площади охраняемой морской акватории выбраны 1997, 2006, 2012 и 2017 гг.

Обобщенные результаты по субъектам Российской Федерации представлены в таблицах 1-11.

В зоне КАФФ Республики Карелия в рассматриваемый период имелась только одна ООПТ (табл. 1). В 1997-2012 гг. это был заказник местного значения «Полярный круг», в 2013 г. значение ООПТ изменилось на региональное, площадь увеличилась на 64%, а охраняемая морская акватория – в 5,3 раза.

В зоне КАФФ Республики Коми за рассматриваемый период число и охраняемая площадь существенно снизились (табл. 2). Число ООПТ уменьшилось в 3 раза, а территория сократилась почти в 5 раз. ООПТ федерального значения здесь отсутствовали, преобладали небольшие ООПТ регионального значения.

Таблица 1 – Состав сети ООПТ в границах КАФФ на территории Республики Карелия, тыс. га

№	Категория	Число ООПТ	Общая площадь	в т.ч. площадь морской акватории	Число ООПТ	Общая площадь	в т.ч. площадь морской акватории	Число ООПТ	Общая площадь	в т.ч. площадь морской акватории	Число ООПТ	Общая площадь	в т.ч. площадь морской акватории
		1997 г.			2006 г.			2012 г.			2017 г.		
ООПТ регионального значения													
1	Государственный природный заказник	-	-	-	-	-	-	-	-	-	1	46,4	18,1
<i>Всего ООПТ регионального значения:</i>		-	-	-	-	-	-	-	-	-	<i>1</i>	<i>46,4</i>	<i>18,1</i>
ООПТ местного значения													
1	Заказник	1	28,3	3,4	1	28,3	3,4	1	28,3	3,4	-	-	-
<i>Всего ООПТ местного значения:</i>		<i>1</i>	<i>28,3</i>	<i>3,4</i>	<i>1</i>	<i>28,3</i>	<i>3,4</i>	<i>1</i>	<i>28,3</i>	<i>3,4</i>	-	-	-
<i>ИТОГО ООПТ регионального и местного значения в субъекте РФ в границах КАФФ:</i>		<i>1</i>	<i>28,3</i>	<i>3,4</i>	<i>1</i>	<i>28,3</i>	<i>3,4</i>	<i>1</i>	<i>28,3</i>	<i>3,4</i>	<i>1</i>	<i>46,4</i>	<i>18,1</i>

Таблица 2 – Состав сети ООПТ в границах КАФФ на территории Республики Коми, тыс. га

№	Категория	Число ООПТ	Общая площадь	в т.ч. площадь морской акватории	Число ООПТ	Общая площадь	в т.ч. площадь морской акватории	Число ООПТ	Общая площадь	в т.ч. площадь морской акватории	Число ООПТ	Общая площадь	в т.ч. площадь морской акватории
		1997 г.			2006 г.			2012 г.			2017 г.		
ООПТ регионального значения													
1	Государственный природный заказник	18	125,8	0	12	29,8	0	10	30,4	0	8	25,9	0
2	Памятник природы	24*	0,4	0	9*	0,2	0	8*	0,1	0	8	0,2	0
<i>Всего ООПТ регионального значения:</i>		<i>42*</i>	<i>126,2</i>	<i>0</i>	<i>21*</i>	<i>29,9</i>	<i>0</i>	<i>18*</i>	<i>30,5</i>	<i>0</i>	<i>16</i>	<i>26,1</i>	<i>0</i>
ООПТ местного значения													
1	Заказник	-	-	-	1*	Не опр.	0	1*	Не опр.	0	1*	Не опр.	0
2	Объект культурного пользования	-	-	-	-	-	-	5*	Не опр.	0	-	-	-
<i>Всего ООПТ местного значения:</i>		<i>-</i>	<i>-</i>	<i>-</i>	<i>1*</i>	<i>Не опр.</i>	<i>0</i>	<i>6*</i>	<i>Не опр.</i>	<i>0</i>	<i>1</i>	<i>Не опр.</i>	<i>0</i>
<i>ИТОГО ООПТ в субъекте РФ в границах КАФФ:</i>		<i>42*</i>	<i>126,2</i>	<i>0</i>	<i>22*</i>	<i>29,9</i>	<i>0</i>	<i>24*</i>	<i>30,5</i>	<i>0</i>	<i>17*</i>	<i>26,1</i>	<i>0</i>

Примечание. В таблицах 2-4, 8, 11 * - для некоторых ООПТ площадь не определена, ** - площадь морской акватории для некоторых ООПТ не определена.

Таблица 3 – Состав сети ООПТ в границах КАФФ на территории Республики Саха (Якутия), тыс. га

№	Категория	Число ООПТ	Общая площадь	в т.ч. площадь морской акватории	Число ООПТ	Общая площадь	в т.ч. площадь морской акватории	Число ООПТ	Общая площадь	в т.ч. площадь морской акватории	Число ООПТ	Общая площадь	в т.ч. площадь морской акватории
		1997 г.			2006 г.			2012 г.			2017 г.		
ООПТ федерального значения													
1	Государственный природный заповедник	1	1433	0	1	1433	0	1	1433	0	1	1433	0
<i>Всего ООПТ федерального значения:</i>		<i>1</i>	<i>1433</i>	<i>0</i>	<i>1</i>	<i>1433</i>	<i>0</i>	<i>1</i>	<i>1433</i>	<i>0</i>	<i>1</i>	<i>1433</i>	<i>0</i>
ООПТ регионального значения													
1	Государственный природный заказник	16	6921,1	0	-	-	-	1	3300	0	8	7163,5	0
2	Охраняемый ландшафт	15	700,6	0	-	-	-	-	-	-	-	-	-
3	Памятник природы	-	-	-	6*	Не опр.	0	6	530,8	0	6	530,8	0
4	Природный парк	1	2175	0	3	5379,6	0	4	5150,6	0	4	5151,7	0
5	Резервная территория	19	11657,8	0	-	-	-	-	-	-	-	-	-
6	Ресурсный резерват	7	8238,2	0	53	43964,2	0	57	47103,0	0	43	38464,3	0
7	Уникальное озеро	-	-	-	18	78,7	0	20	168,6	0	18*	78,7	0
<i>Всего ООПТ регионального значения:</i>		<i>58</i>	<i>29692,7</i>	<i>0</i>	<i>80*</i>	<i>49422,5</i>	<i>0</i>	<i>88</i>	<i>56253</i>	<i>0</i>	<i>79*</i>	<i>51389,0</i>	<i>0</i>

Продолжение таблицы 3

№	Категория	Число ООПТ	Общая площадь	в т.ч. пло- щадь мор- ской аква- тории	Число ООПТ	Общая площадь	в т.ч. пло- щадь мор- ской аква- тории	Число ООПТ	Общая площадь	в т.ч. пло- щадь мор- ской аква- тории	Число ООПТ	Общая площадь	в т.ч. пло- щадь мор- ской аква- тории
		1997 г.			2006 г.			2012 г.			2017 г.		
ООПТ местного значения													
1	Детский экологический парк	-	-	-	1	1,1	0	1	1,1	0	1	1,1	0
2	Зона покоя	-	-	-	12	1311,6	0	12	1311,6	0	12	1311,6	0
3	Охраняемый ландшафт	-	-	-	-	-	-	1	349,5	0	1	349,5	0
4	Памятник природы	-	-	-	27	93,1	0	13	114,3	0	-	-	-
5	Резервная территория	-	-	-	-	-	-	3	0,5	0	14	151,8	0
6	Ресурсный резерват	-	-	-	20	17162,3	0	23	17996,7	0	20	13978,4	0
7	Уникальное озеро	-	-	-	-	-	-	1	1,1	0	1	1,1	0
<i>Всего ООПТ местного значения:</i>		-	-	-	60	18568,0	0	54	19774,8	0	49	15793,5	0
<i>ИТОГО ООПТ федерального, регионального и местного значения в субъекте РФ в границах КАФФ:</i>		59	31125,7	0	141*	69423,5	0	143	77460,8	0	129*	68615,5	0

Таблица 4 – Состав сети ООПТ в границах КАФФ на территории Камчатского края, тыс. га

№	Категория	Число ООПТ	Общая площадь	в т.ч. площадь морской акватории	Число ООПТ	Общая площадь	в т.ч. площадь морской акватории	Число ООПТ	Общая площадь	в т.ч. площадь морской акватории	Число ООПТ	Общая площадь	в т.ч. площадь морской акватории
		1997 г.			2006 г.			2012 г.			2017 г.		
ООПТ федерального значения													
1	Государственный природный заповедник	2	3975,8	3546,3	2	3975,8	3546,3	2	3975,8	3546,3	2	3975,8	3546,3
<i>Всего ООПТ федерального значения:</i>		2	3975,8	3546,3	2	3975,8	3546,3	2	3975,8	3546,3	2	3975,8	3546,3
ООПТ регионального значения													
1	Государственный природный заказник	2**	90,8	Не опр.	2**	90,8	Не опр.	2**	90,8	Не опр.	-	-	-
2	Памятник природы	16	3,6	0	16	3,6	0	12*	0,05	0	16*	4,4	Не опр.
<i>Всего ООПТ регионального значения:</i>		18	94,4	Не опр.	18	94,4	Не опр.	14	90,9	Не опр.	16	4,4	Не опр.
ООПТ местного значения													
1	Памятник природы	7	1,4	0	7	1,4	0	7	1,4	0	-	-	-
<i>Всего ООПТ местного значения:</i>		7	1,4	0	7	1,4	0	7	1,4	0	-	-	-
<i>ИТОГО ООПТ федерального, регионального и местного значения в субъекте РФ в границах КАФФ:</i>		27	4071,6	3546,3	27	4071,6	3546,3	23*	4068,1	3546,3	18*	3976,4	3546,3

Примечание. До 2007 г. рассматриваемая территория включала 2 субъекта Российской Федерации: Камчатскую область и Корякский АО. Четыре памятника природы регионального значения находятся на территории Командорского заповедника, перекрытие площадей составляет 3500 га.

Таблица 5 – Состав сети ООПТ в границах КАФФ на территории Красноярского края, тыс. га

№	Категория	Число ООПТ	Общая площадь	в т.ч. площадь морской акватории	Число ООПТ	Общая площадь	в т.ч. площадь морской акватории	Число ООПТ	Общая площадь	в т.ч. площадь морской акватории	Число ООПТ	Общая площадь	в т.ч. площадь морской акватории
		1997 г.			2006 г.			2012 г.			2017 г.		
ООПТ федерального значения													
1	Государственный природный заповедник	3	7838,4	1030,5	3	7838,0	1030,5	3	7838,0	1030,5	3	7838,0	1030,5
2	Государственный природный заказник	2	1209,2	53,9	2	1209,2	53,9	2	1209,2	53,9	2	1209,2	53,9
<i>Всего ООПТ федерального значения:</i>		5	9047,6	1084,5	5	9047,2	1084,5	5	9047,2	1084,5	5	9047,2	1084,5
ООПТ регионального значения													
1	Государственный природный заказник	-	-	-	1	288,5	0	1	288,2	0	2	378,5	0
2	Памятник природы	4	14,6	0	4	14,6	0	3	12,8	0	3	13,6	0
3	Территория традиционного природопользования	-	-	-	1	2663,1	0	1	2663,1	0	-	-	-
<i>Всего ООПТ регионального значения:</i>		4	14,6	0	6	2966,2	0	5	2964,1	0	5	392,1	0
<i>ИТОГО ООПТ федерального и регионального значения в субъекте РФ в границах КАФФ:</i>		9	9062,2	1084,5	11	12013,4	1084,5	10	12011,3	1084,5	10	9439,3	1084,5

Примечание. До 2005 г. рассматриваемая территория включала 3 субъекта Российской Федерации: Красноярский край, Эвенкийский автономный округ и Таймырский Долгано-Ненецкий АО; с 2005 по 2007 гг. – 2 субъекта: Красноярский край и Таймырский Долгано-Ненецкий автономный округ; с 2007 г. - Красноярский край.

Таблица 6 – Состав сети ООПТ в границах КАФФ на территории Архангельской области, тыс. га

№	Категория	Число ООПТ	Общая площадь	в т.ч. площадь морской акватории	Число ООПТ	Общая площадь	в т.ч. площадь морской акватории	Число ООПТ	Общая площадь	в т.ч. площадь морской акватории	Число ООПТ	Общая площадь	в т.ч. площадь морской акватории
		1997 г.			2006 г.			2012 г.			2017 г.		
ООПТ федерального значения													
1	Национальный парк	-	-	-	-	-	-	1	1426,0	793,9	1	8777,8	6544,1
2	Государственный природный заказник	1	4200	2600	1	4200	2600	1	4200	2600	-	-	-
<i>ИТОГО ООПТ федерального значения в субъекте РФ в границах КАФФ:</i>		<i>1</i>	<i>4200</i>	<i>2600</i>	<i>1</i>	<i>4200</i>	<i>2600</i>	<i>2</i>	<i>5626</i>	<i>3393,9</i>	<i>1</i>	<i>8777,8</i>	<i>6544,1</i>

Таблица 7 – Состав сети ООПТ в границах КАФФ на территории Магаданской области, тыс. га

№	Категория	Число ООПТ	Общая площадь	в т.ч. площадь морской акватории	Число ООПТ	Общая площадь	в т.ч. площадь морской акватории	Число ООПТ	Общая площадь	в т.ч. площадь морской акватории	Число ООПТ	Общая площадь	в т.ч. площадь морской акватории
		1997 г.			2006 г.			2012 г.			2017 г.		
ООПТ федерального значения													
1	Государственный природный заповедник	1	117,8	0	1	117,8	0	1	117,8	0	1	117,8	0
<i>Всего ООПТ федерального значения:</i>		<i>1</i>	<i>117,8</i>	<i>0</i>	<i>1</i>	<i>117,8</i>	<i>0</i>	<i>1</i>	<i>117,8</i>	<i>0</i>	<i>1</i>	<i>117,8</i>	<i>0</i>
ООПТ регионального значения													
1	Государственный природный заказник	5	933,0	0	5	1039,9	0	3	557,2	0	2	452,7	0
2	Памятник природы	13	1,5	0	13	1,5	0	13	1,5	0	13	1,5	0
<i>Всего ООПТ регионального значения:</i>		<i>18</i>	<i>934,5</i>	<i>0</i>	<i>18</i>	<i>1041,4</i>	<i>0</i>	<i>16</i>	<i>558,7</i>	<i>0</i>	<i>15</i>	<i>454,2</i>	<i>0</i>
<i>ИТОГО ООПТ федерального и регионального значения в субъекте РФ в границах КАФФ:</i>		<i>19</i>	<i>1052,3</i>	<i>0</i>	<i>19</i>	<i>1159,2</i>	<i>0</i>	<i>17</i>	<i>676,5</i>	<i>0</i>	<i>16</i>	<i>572,0</i>	<i>0</i>

Примечание. В границах КАФФ расположен только 1 кластерный участок заповедника «Магаданский».

Таблица 8 – Состав сети ООПТ в границах КАФФ на территории Мурманской области, тыс. га

№	Категория	Число ООПТ	Общая площадь	в т.ч. площадь морской акватории	Число ООПТ	Общая площадь	в т.ч. площадь морской акватории	Число ООПТ	Общая площадь	в т.ч. площадь морской акватории	Число ООПТ	Общая площадь	в т.ч. площадь морской акватории
		1997 г.			2006 г.			2012 г.			2017 г.		
ООПТ федерального значения													
1	Государственный природный заповедник	3	362,1	48,4	3	362,1	48,4	3	362,1	48,4	3	362,0	48,4
2	Государственный природный заказник	3	394,4	0	3	394,4	0	3	394,4	0	3	394,4	0
3	Памятник природы	4	0,03	0	4	0,03	0	4	0,03	0	4	0,03	0
4	Дендрологические парки и ботанические сады	1	1,7	0	1	1,7	0	1	1,7	0	1	1,4	0
<i>Всего ООПТ федерального значения:</i>		<i>11</i>	<i>758,1</i>	<i>48,4</i>	<i>11</i>	<i>758,1</i>	<i>48,4</i>	<i>11</i>	<i>758,1</i>	<i>48,4</i>	<i>11</i>	<i>757,8</i>	<i>48,4</i>
ООПТ регионального значения													
1	Государственный природный заказник	11	686,1	0	7	392,7	0	8	560,7	0	9	1003,9	0
2	Памятник природы	44*	4,0	0	40*	4,2	0	43	15,8	0	44	14,0	0
	Природный парк	-	-	-	-	-	-	-	-	-	2	91,4	0
3	Дендрологический парк	1	0,002	0	-	-	-	-	-	-	-	-	-
<i>Всего ООПТ регионального значения:</i>		<i>56*</i>	<i>690,0</i>	<i>0</i>	<i>47*</i>	<i>396,9</i>	<i>0</i>	<i>51</i>	<i>576,5</i>	<i>0</i>	<i>55</i>	<i>1109,3</i>	<i>0</i>

Продолжение таблицы 8

№	Категория	Число ООПТ	Общая площадь	в т.ч. площадь морской акватории	Число ООПТ	Общая площадь	в т.ч. площадь морской акватории	Число ООПТ	Общая площадь	в т.ч. площадь морской акватории	Число ООПТ	Общая площадь	в т.ч. площадь морской акватории
		1997 г.			2006 г.			2012 г.			2017 г.		
ООПТ местного значения													
1	Памятник природы	-	-	-	1	0,01	0	-	-	-	-	-	-
2	Загородный парк	-	-	-	-	-	-	-	-	-	1	0,03	0
	<i>Всего ООПТ местного значения:</i>	-	-	-	<i>1</i>	<i>0,01</i>	<i>0</i>	-	-	-	<i>1</i>	<i>0,03</i>	<i>0</i>
	<i>ИТОГО ООПТ федерального, регионального и местного значения в субъекте РФ в границах КАФФ:</i>	<i>67*</i>	<i>1448,2</i>	<i>48,4</i>	<i>59*</i>	<i>1155,1</i>	<i>48,4</i>	<i>62</i>	<i>1334,6</i>	<i>48,4</i>	<i>67</i>	<i>1867,1</i>	<i>48,4</i>

Таблица 9 – Состав сети ООПТ в границах КАФФ на территории Ненецкого автономного округа, тыс. га

№	Категория	Число ООПТ	Общая площадь	в т.ч. площадь морской акватории	Число ООПТ	Общая площадь	в т.ч. площадь морской акватории	Число ООПТ	Общая площадь	в т.ч. площадь морской акватории	Число ООПТ	Общая площадь	в т.ч. площадь морской акватории
		1997 г.			2006 г.			2012 г.			2017 г.		
ООПТ федерального значения													
1	Государственный природный заповедник	-	-	-	1	313,4	181,9	1	313,4	181,9	1	313,4	181,9
2	Государственный природный заказник	1	440	120	1	308,5	120	1	308,5	120	1	308,5	120
<i>Всего ООПТ федерального значения:</i>		<i>1</i>	<i>440</i>	<i>120</i>	<i>2</i>	<i>621,9</i>	<i>301,9</i>	<i>2</i>	<i>621,9</i>	<i>301,9</i>	<i>2</i>	<i>621,9</i>	<i>301,9</i>
ООПТ регионального значения													
1	Государственный природный заказник	1	333	0	3	324,8	0	4	402,0	0	4	402,0	0
2	Памятник природы	1	0,2	0	2	2,6	0	3	7,5	0	3	7,5	0
<i>Всего ООПТ регионального значения:</i>		<i>2</i>	<i>333,2</i>	<i>0</i>	<i>5</i>	<i>327,4</i>	<i>0</i>	<i>7</i>	<i>409,5</i>	<i>0</i>	<i>7</i>	<i>409,5</i>	<i>0</i>
<i>ИТОГО ООПТ федерального и регионального значения в субъекте РФ в границах КАФФ:</i>		<i>3</i>	<i>773,2</i>	<i>120</i>	<i>7</i>	<i>949,3</i>	<i>301,9</i>	<i>9</i>	<i>1031,4</i>	<i>301,9</i>	<i>9</i>	<i>1031,4</i>	<i>301,9</i>

Таблица 10 – Состав сети ООПТ в границах КАФФ на территории Чукотского автономного округа, тыс. га

№	Категория	Число ООПТ	Общая площадь	в т.ч. площадь морской акватории	Число ООПТ	Общая площадь	в т.ч. площадь морской акватории	Число ООПТ	Общая площадь	в т.ч. площадь морской акватории	Число ООПТ	Общая площадь	в т.ч. площадь морской акватории
		1997 г.			2006 г.			2012 г.			2017 г.		
ООПТ федерального значения													
1	Государственный природный заповедник	1	2225,7	1430	1	2225,7	1430	1	2225,7	1430	1	2225,7	1430
2	Национальный парк	-	-	-	-	-	-	-	-	-	1	1819,5	332,2
3	Государственный природный заказник	1	390	0	1	390	0	1	390	0	-	-	-
<i>Всего ООПТ федерального значения:</i>		2	2615,7	1430	2	2615,7	1430	2	2615,7	1430	2	4045,1	1762,2
ООПТ регионального значения													
1	Государственный природный заказник	6	1806	0	3	876	0	3	875,5	0	5	1299,8	0
2	Памятник природы	20	17,3	0	20	22,8	0	22	39,5	0	21	27,7	
3	Природный парк	1	3053,3	0	1	3053,3	0	1	3053,3	0	-	-	-
<i>Всего ООПТ регионального значения:</i>		27	4876,6	0	24	3952,1	0	26	3968,3	0	26	1327,5	0
<i>ИТОГО ООПТ федерального и регионального значения в субъекте РФ в границах КАФФ:</i>		29	7492,3	1430	26	6567,8	1430	28	6584	1430	28	5372,6	1762,2

Таблица 11 – Состав сети ООПТ в границах КАФФ на территории Ямало-Ненецкого автономного округа, тыс. га

№	Категория	Число ООПТ	Общая площадь	в т.ч. площадь морской акватории	Число ООПТ	Общая площадь	в т.ч. площадь морской акватории	Число ООПТ	Общая площадь	в т.ч. площадь морской акватории	Число ООПТ	Общая площадь	в т.ч. площадь морской акватории
		1997 г.			2006 г.			2012 г.			2017 г.		
ООПТ федерального значения													
1	Государственный природный заповедник	1	878,2	169,5	1	878,2	169,5	1	878,2	169,5	1	878,2	169,5
2	Государственный природный заказник	2	692	0	2	692	0	2	692	0	-	-	-
<i>Всего ООПТ федерального значения:</i>		3	1570,2	169,5	3	1570,2	169,5	3	1570,2	169,5	1	878,2	169,5
ООПТ регионального значения													
1	Государственный природный заказник	9**	2916,7	Не опр.	6**	2159,1	Не опр.	5**	2515,6	Не опр.	6**	5326,5	Не опр.
2	Памятник природы	-	-	-	1	0,7	0	1	0,7	0	1	0,7	0
3	Природный парк	-	-	-	-	-	-	1	509,5	0	1	310,1	0
<i>Всего ООПТ регионального значения:</i>		9	2916,7	Не опр.	7	2159,8	Не опр.	7	3025,7	Не опр.	8	5637,3	Не опр.
<i>ИТОГО ООПТ федерального и регионального значения в субъекте РФ в границах КАФФ:</i>		12	4486,9	169,5	10	3730,0	169,5	10	4595,9	169,5	9	6515,4	169,5

В Республике Саха (Якутия) число и суммарная площадь ООПТ к 2012 г. резко выросли и остаются значительными, несмотря на последующее снижение (табл. 3). С 1997 по 2017 гг. число ООПТ и их суммарная площадь возросли в 2,2 раза, охраняемая морская акватория отсутствует. ООПТ федерального значения на территории Российской Арктики только одна – государственный природный заповедник «Усть-Ленский». Среди ООПТ федерального значения за рассматриваемый период изменений числа и площади не происходило. Увеличение показателей произошло за счет ООПТ регионального и местного значения. В Республике Саха (Якутия) наиболее разнообразный спектр категорий ООПТ регионального и местного значения по сравнению с другими субъектами Российской Федерации.

В Камчатском крае за рассматриваемый период суммарная площадь ООПТ уменьшилась на 2% (табл. 4). Число и площадь ООПТ федерального значения не изменились, в зоне КАФФ находятся два государственных природных заповедника: «Командорский» им. С.В. Мараква и «Корякский». Общее снижение числа и площади ООПТ произошло за счет ликвидации государственных природных заказников регионального значения и памятников природы местного значения.

В Красноярском крае ООПТ местного значения отсутствуют (табл. 5). За рассматриваемый период число и площадь ООПТ федерального значения не изменились, в зоне КАФФ располагаются 3 государственных природных заповедника: «Большой Арктический», «Путоранский» и «Таймырский», а также 2 государственных природных заказника: «Пуринский» и «Североземельский». Площадь ООПТ регионального значения за рассматриваемый период сначала выросла, потом вернулась почти на прежний уровень. Суммарная площадь ООПТ с 1997 по 2017 гг. увеличилась на 4%.

В Архангельской области в настоящее время действует только 1 ООПТ федерального значения (табл. 6) – национальный парк «Русская Арктика» (организован в 2009 г.). В 2016 г. его площадь существенно увеличилась за счет включения в его состав государственного природного заказника федерального значения «Земля Франца-Иосифа» (ликвидирован в 2016 г.) и увеличения площади охраняемой морской акватории. С 1997 по 2017 гг. общая площадь охраняемых территорий выросла в 2,1 раза, охраняемой морской акватории – на 3944,1 тыс. га, то есть в 2,5 раза.

В Магаданской области за рассматриваемый период число ООПТ снизилось незначительно, а общая площадь ООПТ уменьшилась на 46% (табл. 7). Среди ООПТ федерального значения изменений не было, в границах КАФФ расположен только 1 кластерный участок государственного природного заповедника «Магаданский», не изменявший своих границ. Снижение площади произошло из-за ликвидации государственных природных заказников регионального значения.

В Мурманской области за рассматриваемый период суммарная площадь ООПТ сначала снижалась, а позже выросла до значений, превышающих исходные. Всего с 1997 по 2017 гг. общая площадь ООПТ возросла на 29% (табл. 8). ООПТ федерального значения в регионе наиболее многочисленны и

разнообразны по категориям по сравнению с другими субъектами Российской Федерации: 3 государственных природных заповедника («Кандалакшский», «Лапландский» и «Пасвик»), 3 государственных природных заказника («Мурманский тундровый», «Канозерский», «Туломский»), 4 памятника природы («Астрофиллиты горы Эвеслогчорр», «Залежь "Юбилейная"», «Эпидозиты мыса Верхний наволок», «Озеро Могильное») и Полярно-альпийский ботанический сад-институт Кольского научного центра РАН им. Н.А. Аврорина. В составе ООПТ федерального значения изменений не было, только немного снизилась площадь Полярно-альпийского ботанического сада. Изменения суммарной площади ООПТ происходили в первую очередь за счет государственных природных заказников регионального значения. ООПТ местного значения занимают незначительную территорию.

В Ненецком автономном округе число и суммарная площадь ООПТ неуклонно росли (табл. 9). Были образованы государственный природный заповедник «Ненецкий», к которому отошла часть территории государственного природного заказника федерального значения «Ненецкий», а также государственные природные заказники и памятники природы регионального значения. Суммарная площадь ООПТ увеличилась на 33%, а охраняемая морская акватория выросла в 2,5 раза.

В зоне КАФФ Чукотского автономного округа за рассматриваемый период суммарная площадь ООПТ снизилась на 28%, причем площадь охраняемой морской акватории, напротив, возросла на 23% (табл. 10). Среди ООПТ федерального значения не изменял свои границы государственный природный заповедник «Остров Врангеля», был образован национальный парк «Берингия», государственный природный заказник федерального значения «Лебединый» в 2015 г. преобразован в государственный природный заказник регионального значения. Снижение суммарной площади ООПТ произошло за счет ООПТ регионального значения: природный парк «Берингия» преобразован в национальный парк «Берингия», но его территория вошла не целиком, более 1 млн. га остались неохранными; также были ликвидированы крупные государственные природные заказники регионального значения «Туманский» и «Тундровый» суммарной площадью 0,9 млн. га.

В Ямало-Ненецком автономном округе за рассматриваемый период суммарная площадь ООПТ выросла на 45% (табл. 11). Среди ООПТ федерального значения государственный природный заповедник «Гыданский» не изменял свои границы, а государственные природные заказники федерального значения «Надымский» и «Нижне-Обский» в 2016 г. преобразованы в государственные природные заказники регионального значения. Увеличение суммарной площади ООПТ произошло за счет образования новых ООПТ регионального значения.

В рассматриваемый период суммарное число ООПТ федерального значения в российской зоне КАФФ незначительно колебалось, а суммарная площадь постоянно росла. К 2017 г. общая площадь выросла на 22% и составляет 29,7 млн га (рис. 1 и 2).

Среди особо охраняемых природных территорий как по числу, так и по площади преобладают ООПТ регионального значения (рис. 1 и 2). За рассматриваемый период их общая численность незначительно колебалась от 226 до 234, а суммарная площадь заметно выросла с 1997 по 2012 г., после чего несколько сократилась. С 1997 по 2017 г. суммарная площадь ООПТ регионального значения увеличилась на 53% и на 2017 г. составляет 60,8 млн. га.

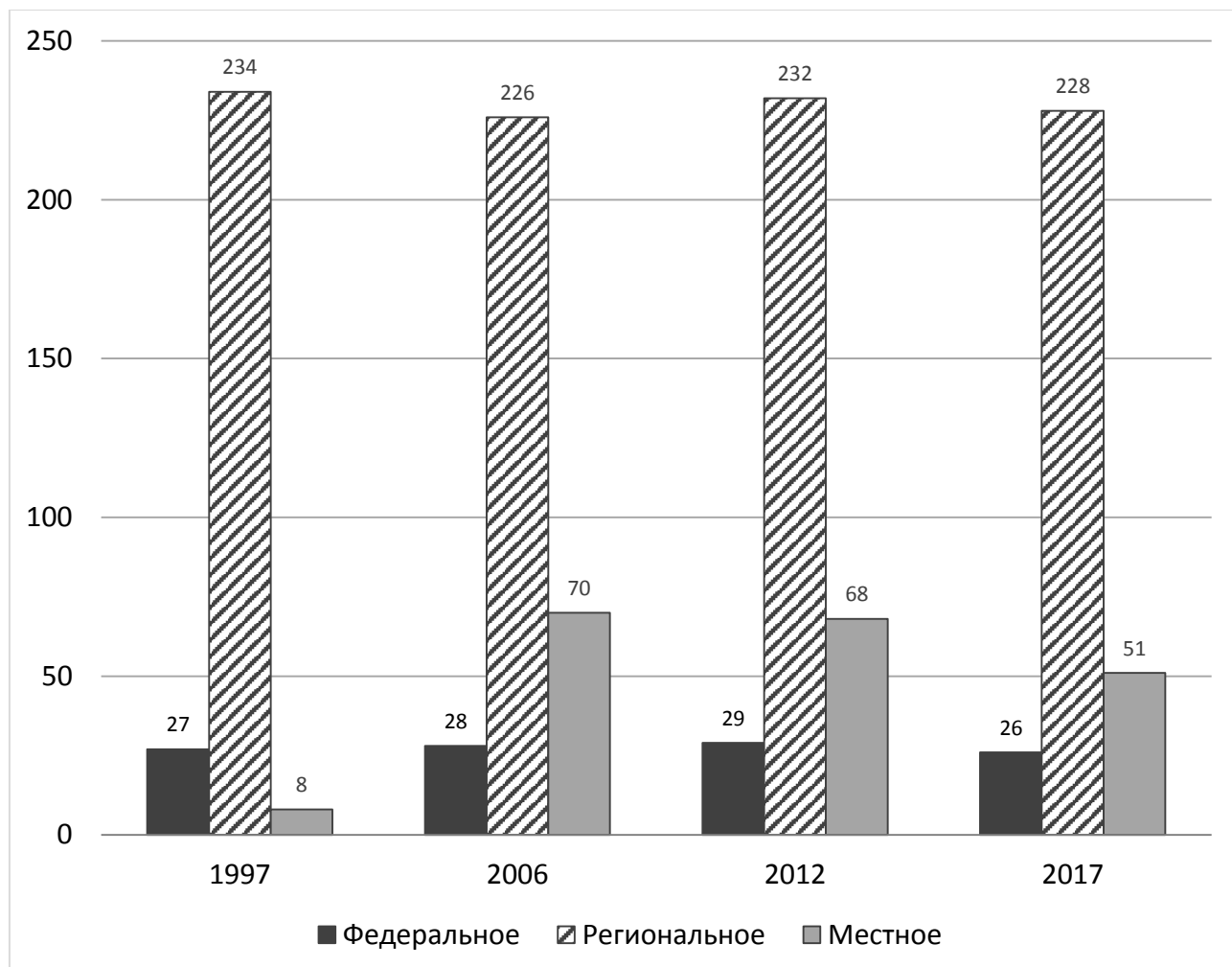


Рисунок 1 – Изменения общего числа ООПТ Российской Арктики

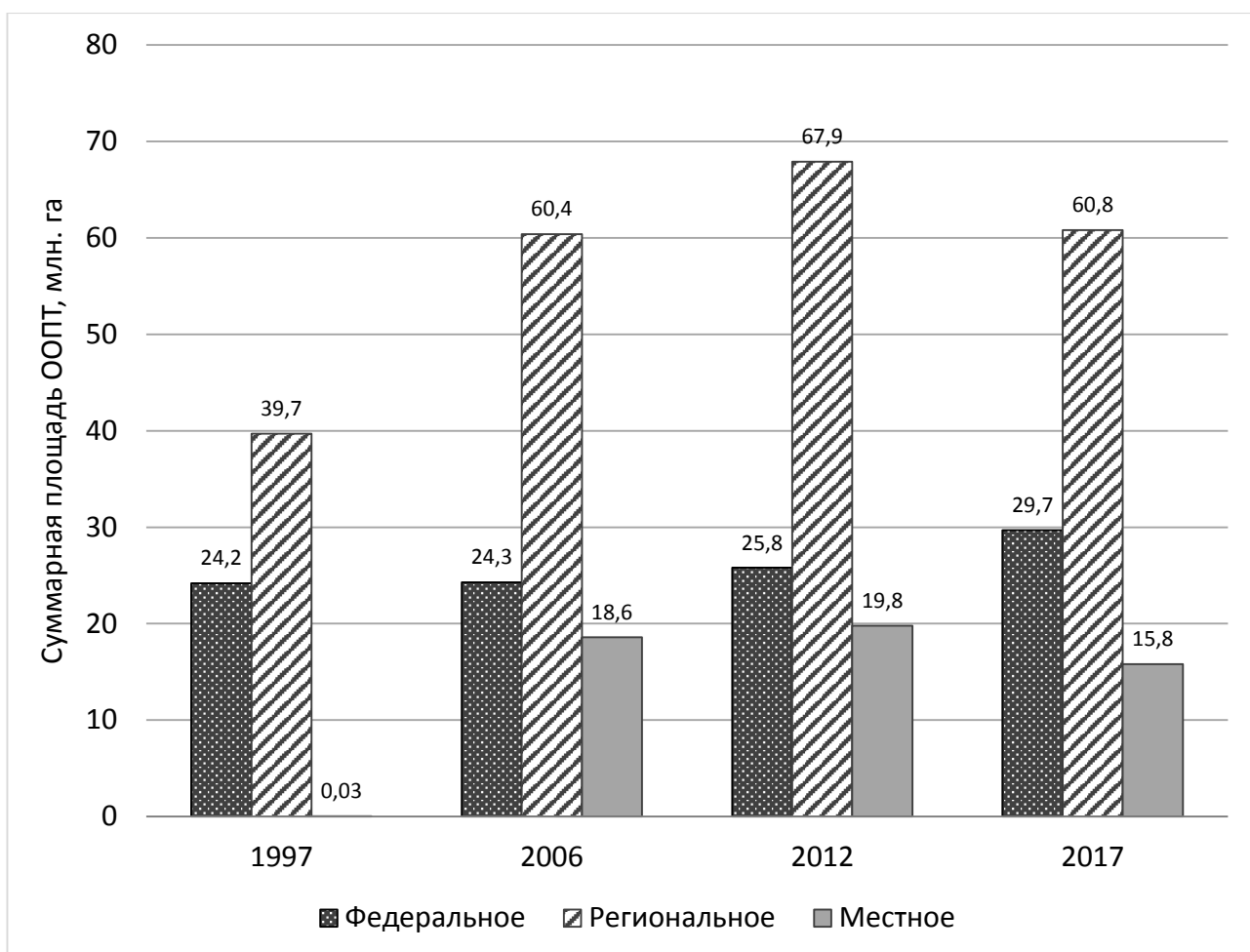


Рисунок 2 – Изменения общей площади ООПТ Российской Арктики

ООПТ местного значения за рассматриваемый период претерпевали наиболее существенные изменения (рис. 1 и 2). Их число резко выросло с 1997 по 2006 г., после чего наметился спад. Суммарная площадь была максимальной в 2012 г. (19,8 млн. га). К 2017 г. она сократилась на 20%.

На рис. 3 представлена динамика площади разных категорий ООПТ федерального значения в зоне КАФФ. Площадь, занимаемая государственными природными заповедниками, за 20 лет изменилась незначительно – увеличилась на 2% – за рассматриваемый период был образован 1 заповедник «Ненецкий» площадью 0,3 млн. га, границы остальных ООПТ не изменялись. Суммарная площадь государственных природных заповедников на 2017 г. составила 17,1 млн. га.

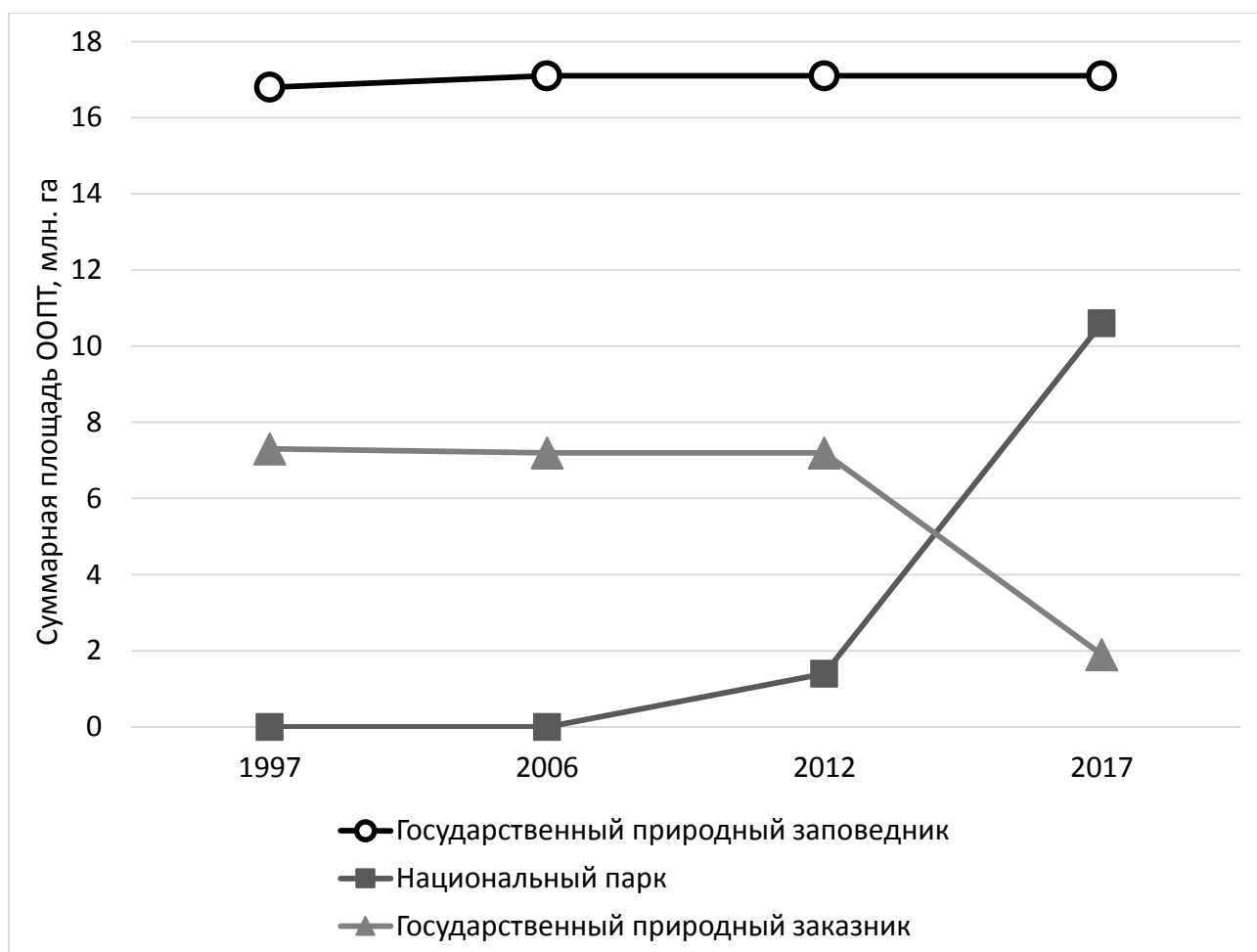


Рисунок 3 – Динамика площади ООПТ федерального значения, млн. га

После 2006 г. в Арктике были образованы 2 национальных парка: «Русская Арктика» и «Берингия». Резкое увеличение их суммарной площади с 2012 по 2017 г. вызвано как образованием национального парка «Берингия», так и расширением «Русской Арктики». В частности, к национальному парку «Русская Арктика» была присоединена территория государственного природного заказника федерального значения «Земля Франца-Иосифа» площадью 4,2 млн. га, что отражено в графике резким падением суммарной площади заказников федерального значения.

Площадь государственных природных заказников за рассматриваемый период неуклонно снижалась, к 2017 г. она упала на 74%. Произошло это как вследствие присоединения территории заказников к другим ООПТ (например, часть площади заказника «Ненецкий» отошла к заповеднику «Ненецкий»), так и из-за смены значения ООПТ на региональное (например, с 2015 г. государственный природный заказник «Лебединый» имеет региональное значение).

За рассматриваемый период не изменяли свои границы и площадь памятники природы федерального значения. Их в зоне КАФФ только 4 и все они расположены в Мурманской области: «Астрофиллиты горы Эвеслогчорр» – 4 га, «Залежь "Юбилейная"» – 0,5 га, «Озеро Могильное» – 17 га, «Эпидозиты мыса Верхний наволоок» – 7 га.

Из категории «дендрологические парки и ботанические сады» в зоне КАФФ расположена только 1 ООПТ – Полярно-альпийский ботанический сад-институт им. Н.А. Аврорина Кольского научного центра РАН.

Среди ООПТ регионального значения наиболее заметную роль играют ООПТ таких категорий как «государственный природный заказник», «памятник природы» и «природный парк». На рис. 4 и 5 отражена динамика числа и общей площади ООПТ этих категорий.

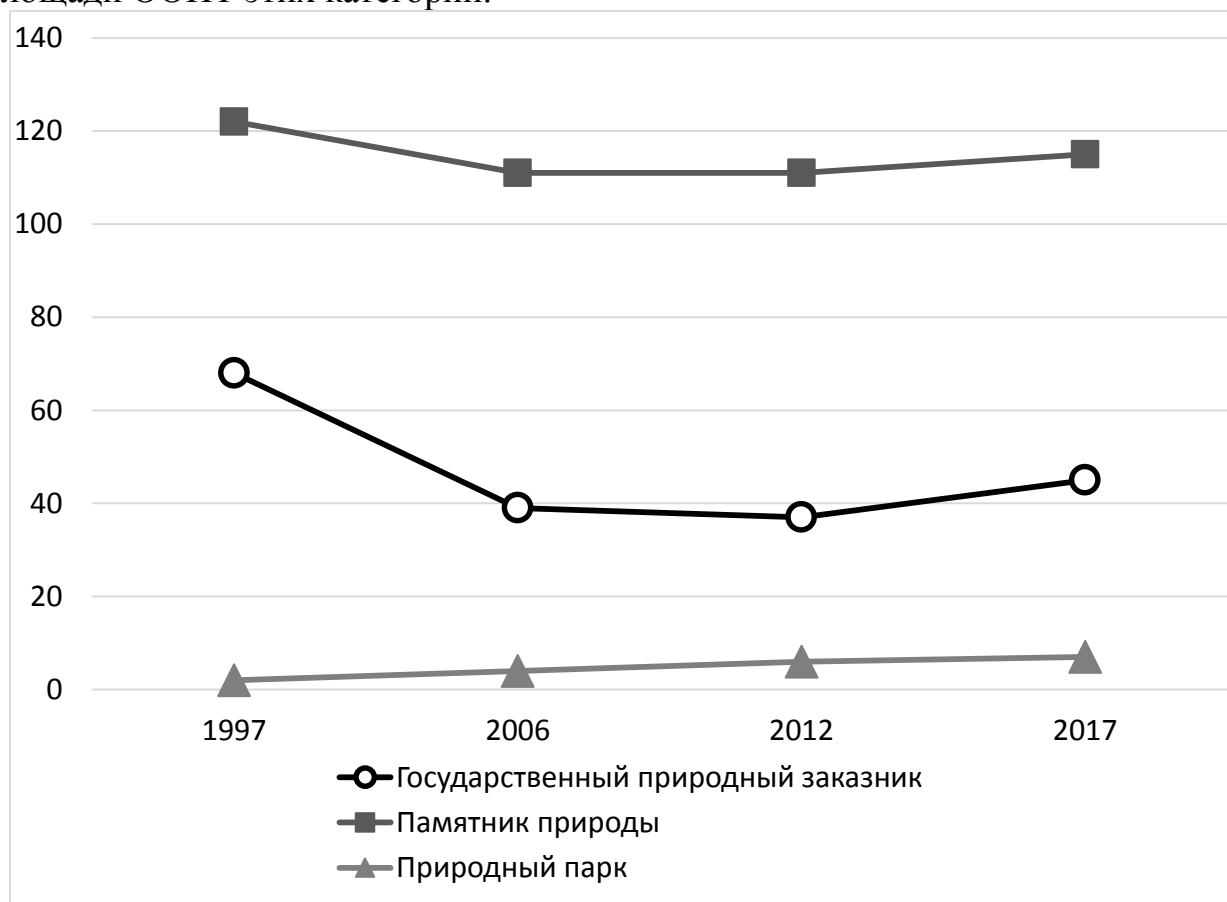


Рисунок 4 – Динамика числа ООПТ регионального значения

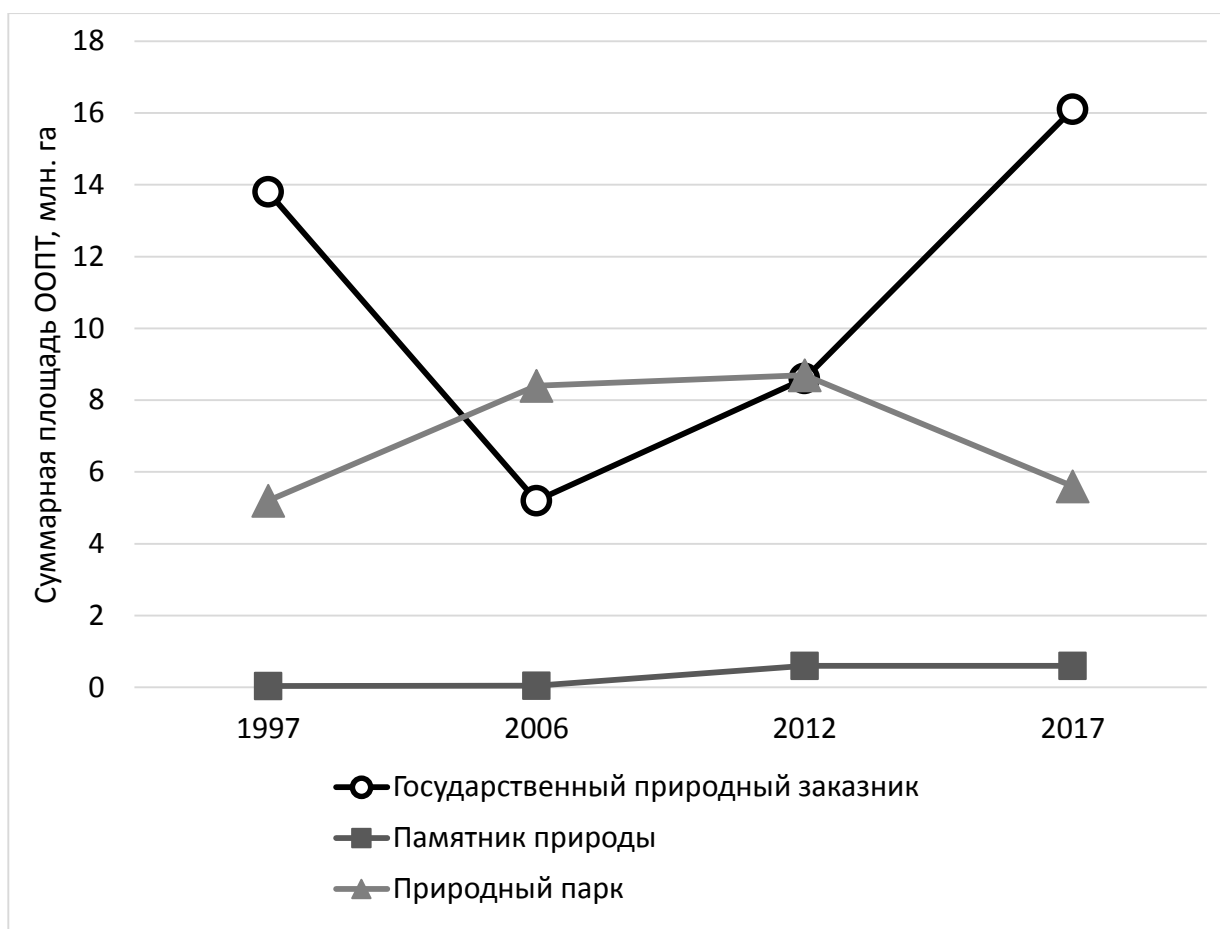


Рисунок 5 – Динамика площади ООПТ регионального значения

Среди ООПТ регионального значения государственные природные заказники в 1997 и 2017 гг. занимали значительную площадь на территории КАФФ. В середине рассматриваемого периода наблюдалось резкое уменьшение их суммарной площади, это произошло в первую очередь за счет ООПТ Республики Саха (Якутия), где территории остались охраняемыми, но получили другую категорию, преимущественно «ресурсный резерват регионального значения». К 2017 г. площадь, занимаемая государственными природными заказниками, снова увеличилась как за счет того, что ряд ООПТ сменили свое значение с федерального на региональное, например, заказник «Лебединый» в Чукотском АО, заказники «Надымский» и «Нижне-Обский» в Ямало-Ненецком АО, так и за счет образования новых ООПТ, например, заказник «Кайта» в Мурманской области. По сравнению с 1997 г. суммарная площадь государственных природных заказников регионального значения увеличилась на 17% и на 2017 г. составляет 16,1 млн. га.

Памятники природы регионального значения достаточно многочисленны – за весь период их число не падает ниже 100, – но занимают незначительную площадь. Суммарная площадь памятников природы хотя и увеличилась за рассматриваемый период в 15 раз, на 2017 г. составляет около 0,6 млн. га.

Напротив, природные парки немногочисленны, но занимают значительную территорию. Их число и площадь постепенно увеличиваются, резкое падение занимаемой площади после 2012 г. объясняется преобразованием природного

парка «Берингия» в национальный парк «Берингия». С 1997 по 2017 гг. суммарная площадь природных парков увеличилась на 8% и на 2017 г. составляет 5,6 млн. га.

Среди ООПТ регионального значения наибольшую площадь занимают ресурсные резерваты, с 2006 г. их совокупная территория превышает 35 млн. га (рис. 6). В целом за рассматриваемый период суммарная площадь ресурсных резерватов регионального значения выросла в 4,7 раза и на 2017 г. составляет 38,5 млн. га. ООПТ регионального значения иных категорий в совокупности постоянно снижают число и занимаемую площадь, за рассматриваемый период их суммарная площадь сократилась в 155 раз и составляет всего 0,08 млн. га. В целом перечень категорий ООПТ регионального значения с 1997 г. сокращался и на 2017 г. осталось только 5 позиций: государственный природный заказник, памятник природы, природный парк, ресурсный резерват и уникальное озеро. ООПТ двух последних категорий встречаются только на территории Республики Саха (Якутия).

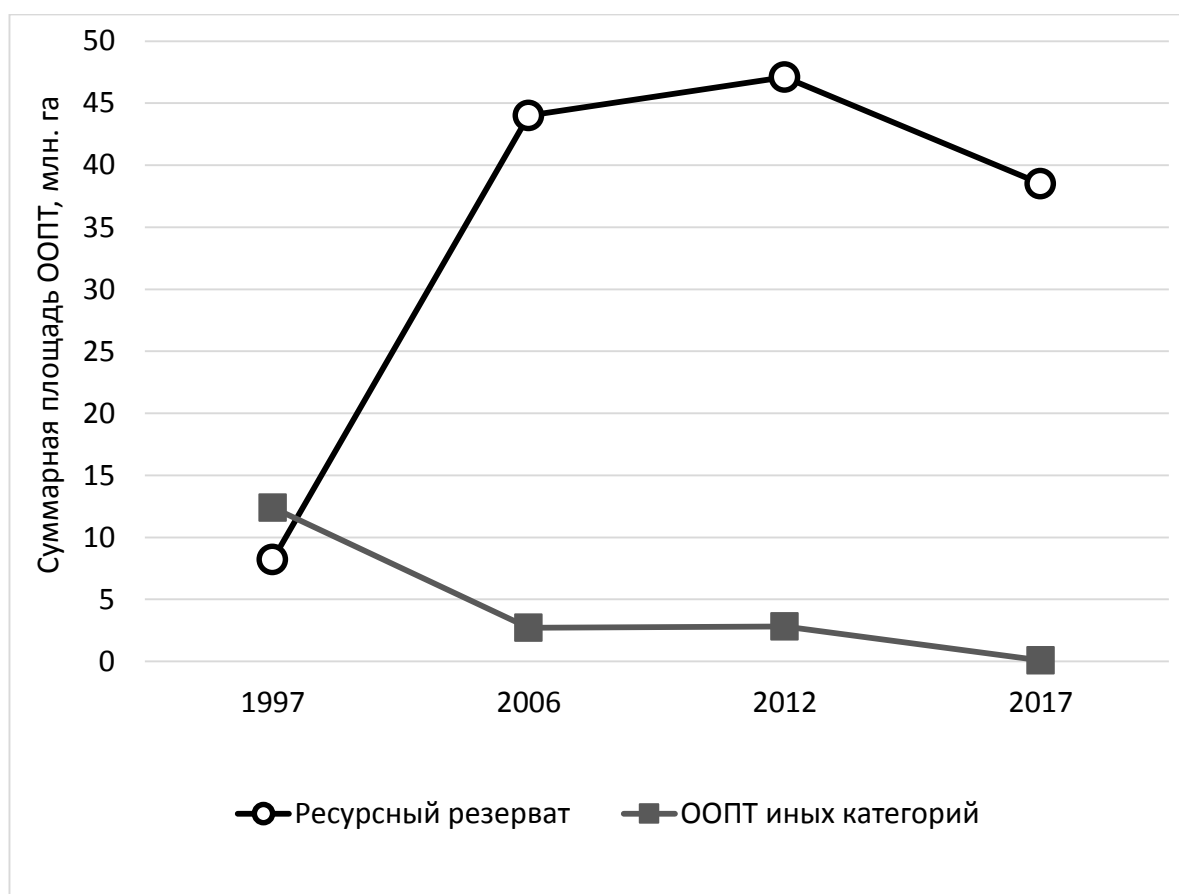


Рисунок 6 – Динамика площади ООПТ регионального значения

Перечень категорий ООПТ местного значения, напротив, увеличивается. В 2012 и 2017 г. в разных субъектах Российской Федерации располагались ООПТ 8 категорий. В 2017 г. действовали ООПТ местного значения следующих категорий: заказник, детский экологический парк, загородный парк, зона покоя, ресурсный резерват, охраняемый ландшафт, резервная территория, уникальное озеро. Число и общая площадь заказников местного значения невелико.

Памятники природы были многочисленны, но занимали незначительную площадь и к 2017 г. практически все были ликвидированы или переведены в другие категории.

На рис. 7 отражена динамика суммарной площади ООПТ местного значения. Среди ООПТ всех категорий наибольшую общую площадь занимают ресурсные резерваты, все они находятся на территории Республики Саха (Якутия). Ресурсные резерваты местного значения занимали максимальную суммарную площадь в 2012 г., после чего она сократилась на 22% и в 2017 г. составляет около 14 млн. га. ООПТ всех иных категорий местного значения суммарно занимают меньшую площадь, чем ресурсные резерваты, всего 1,8 млн. га.

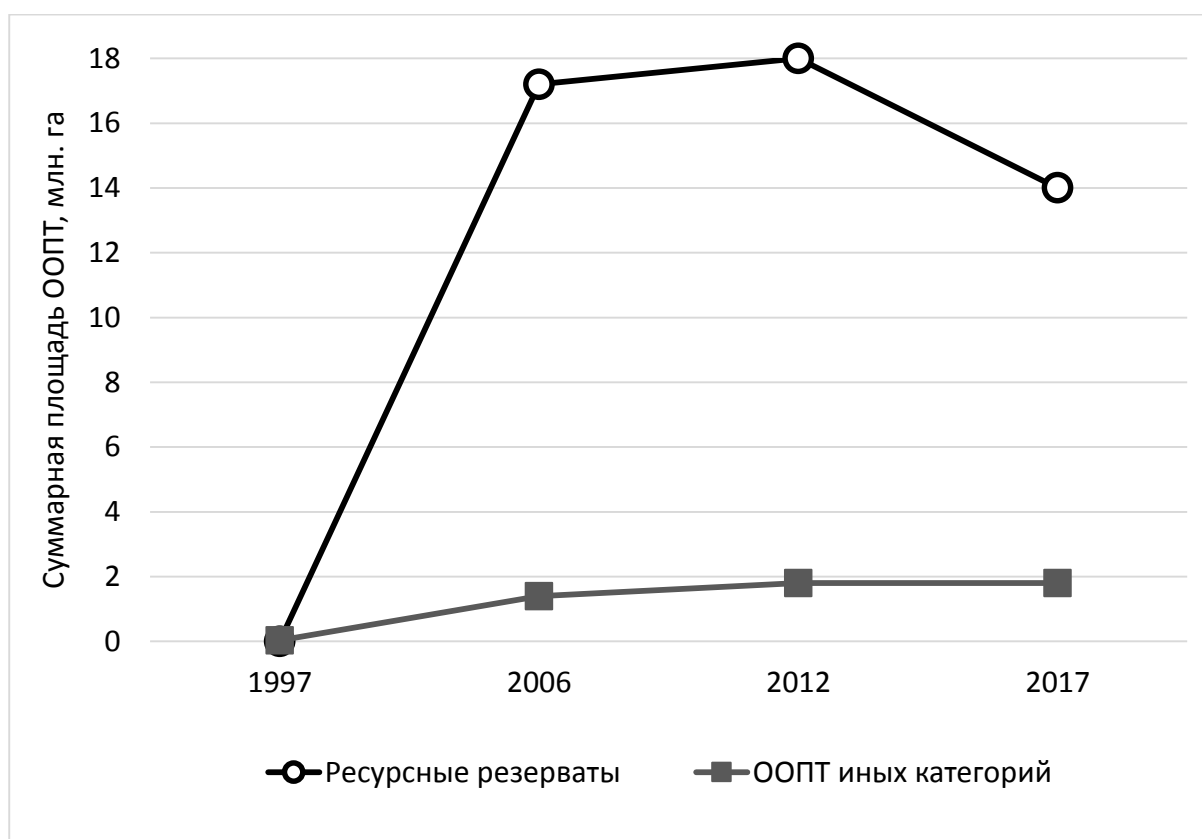


Рисунок 7 – Динамика площади ООПТ местного значения

Охраняемая морская акватория встречается преимущественно у ООПТ федерального значения. В рассматриваемый период среди ООПТ местного значения морская акватория была только у одного заказника, в 2013 г. сменившего значение на региональное. У государственного природного заказника регионального значения «Ямальский» присутствует морская акватория, но ее площадь не определена. Суммарная площадь охраняемой морской акватории за рассматриваемый период увеличилась на 50% и сейчас составляет 13,5 млн. га (рис. 8). Последнее, наиболее резкое, увеличение связано с расширением территории национального парка «Русская Арктика», в 2017 г. его акватория составила почти 8,8 млн. га.

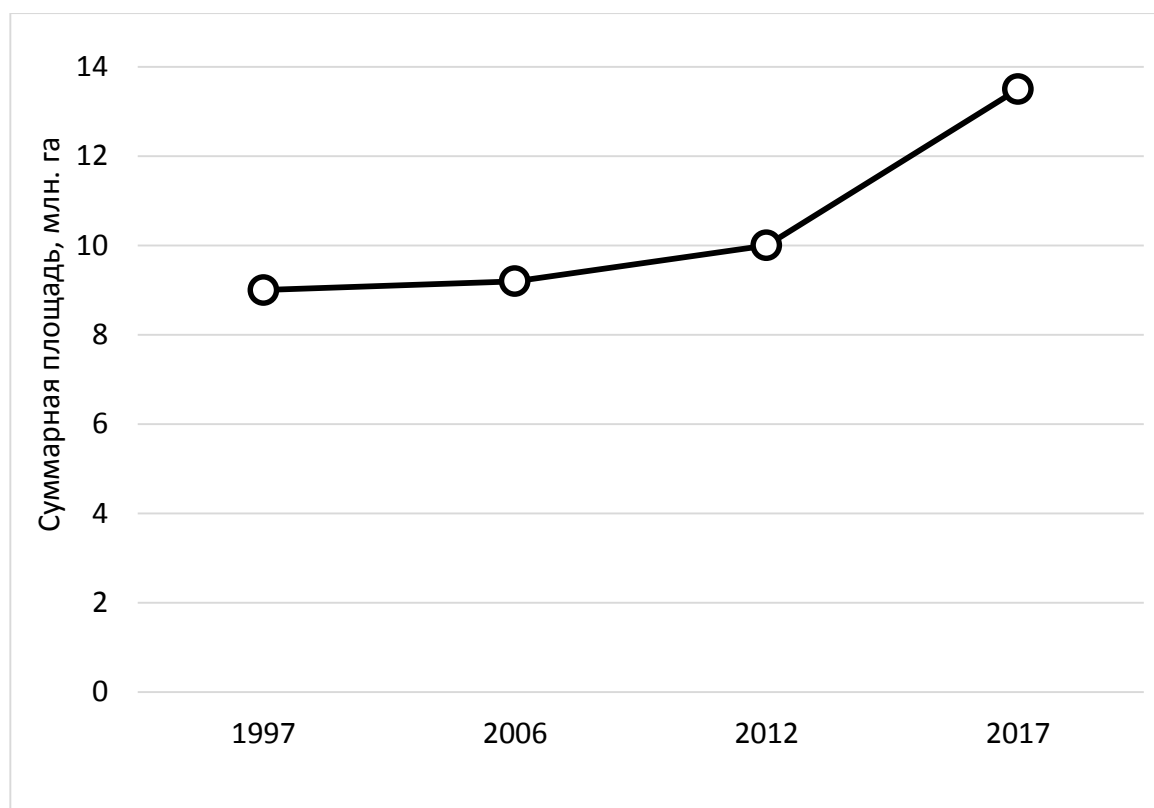


Рисунок 8 – Динамика суммарной площади охраняемой морской акватории

В 1997 г. в зоне КАФФ имелось 269 ООПТ федерального, регионального и местного значения общей площадью около 63,9 млн. га (табл. 12). ООПТ федерального значения занимали 38% площади, незначительную долю (0,05%) – ООПТ местного значения и оставшиеся 62% площади – ООПТ регионального значения.

В 2006 г. в зоне КАФФ имелось 324 ООПТ различных категорий, общая площадь составила 103,3 млн. га (табл. 13). ООПТ федерального значения занимали 24% территории, на ООПТ местного значения приходилось 18% площади, и, соответственно, более половины охраняемой территории – 58% – принадлежало ООПТ регионального значения.

В 2012 г. в зоне КАФФ имелось 329 ООПТ, общая площадь составила 113,4 млн. га (табл. 14). ООПТ федерального значения занимали 23% территории, доля площади ООПТ местного значения упала до 17%, а ООПТ регионального значения продолжают преобладать, составляя 60% от суммарной площади.

В 2017 г. в зоне КАФФ имелось 305 ООПТ, общая площадь составила 106,2 млн. га (табл. 15). Суммарная площадь ООПТ в Российской Арктике несколько снизилась за счет ООПТ регионального и местного значения, в то время как площадь ООПТ федерального значения заметно увеличилась. В 2017 г. ООПТ федерального значения занимали 28% территории, ООПТ регионального значения – 57% и ООПТ местного значения – 15%.

Таким образом, суммарная площадь ООПТ Российской Арктики за рассматриваемый период выросла на 66% и на сегодняшний день составляет 106,2 млн. га.

Таблица 12 – ООПТ в зоне КАФФ Российской Федерации в 1997 г.

№№	Категория ООПТ	Число ООПТ	Площадь, тыс. га	в т.ч. морская акватория, тыс. га
ООПТ федерального значения				
1	Государственный природный заповедник	12	16831	6224,7
2	Национальный парк	-	-	-
3	Государственный природный заказник	10	7325,6	2773,9
4	Памятник природы	4	0,03	0
5	Дендрологические парки и ботанические сады	1	1,7	0
ИТОГО		27	24158,3	8998,6
ООПТ регионального значения				
1	Государственный природный заказник	68**	13812,5	Не определена
2	Памятник природы	122*	41,6	0
3	Природный парк	2	5228,3	0
4	Дендрологический парк	1	0,002	0
5	Охраняемый ландшафт	15	700,6	0
6	Резервная территория	19	11657,8	0
7	Ресурсный резерват	7	8238,2	0
ИТОГО		234	39679,0	Не определена
ООПТ местного значения				
1	Заказник	1	28,3	3,4
2	Памятник природы	7	1,4	0
ИТОГО		8	29,7	3,4
ВСЕГО ООПТ В ЗОНЕ КАФФ		269	63867,0	9002,0

Примечание. В табл. 12-15 *- для некоторых ООПТ площадь не определена, ** - для некоторых ООПТ площадь морской акватории не определена.

Таблица 13 – ООПТ в зоне КАФФ Российской Федерации в 2006 г.

№№	Категория ООПТ	Число ООПТ	Площадь, тыс. га	в т.ч. морская акватория, тыс. га
ООПТ федерального значения				
1	Государственный природный заповедник	13	17144,0	6406,6
2	Национальный парк	-	-	-
3	Государственный природный заказник	10	7194,1	2773,9
4	Памятник природы	4	0,03	0
5	Дендрологические парки и ботанические сады	1	1,7	0
ИТОГО		28	24339,8	9180,5
ООПТ регионального значения				
1	Государственный природный заказник	39**	5201,6	Не определена
2	Памятник природы	111*	50,2	0
3	Природный парк	4	8432,9	0
4	Ресурсный резерват	53	43964,2	0
5	Уникальное озеро	18*	78,7	0
6	Территория традиционного природопользования	1	2663,1	0
ИТОГО		226*	60390,7	Не определена
ООПТ местного значения				
1	Детский экологический парк	1	1,1	0
2	Заказник	2*	28,3	3,4
3	Зона покоя	12	1311,6	0
4	Памятник природы	35*	94,5	0
5	Ресурсный резерват	20	17162,3	0
ИТОГО		70*	18597,8	3,4
ВСЕГО ООПТ В ЗОНЕ КАФФ		324*	103328,0	9183,9

Таблица 14 – ООПТ в зоне КАФФ Российской Федерации в 2012 г.

№№	Категория ООПТ	Число ООПТ	Площадь, тыс. га	в т.ч. морская акватория, тыс. га
ООПТ федерального значения				
1	Государственный природный заповедник	13	17144,0	6406,6
2	Национальный парк	1	1426,0	793,9
3	Государственный природный заказник	10	7194,1	2773,9
4	Памятник природы	4	0,03	0
5	Дендрологические парки и ботанические сады	1	1,7	0
ИТОГО		29	25765,8	9974,4
ООПТ регионального значения				
1	Государственный природный заказник	37**	8620,4	Не определена
2	Памятник природы	111*	608,7	0
3	Природный парк	6	8713,4	0
4	Ресурсный резерват	57	47103,0	0
5	Уникальное озеро	20	168,6	0
ИТОГО		232*	67877,3	Не определена
ООПТ местного значения				
1	Детский экологический парк	1	1,1	0
2	Заказник	2*	28,3	3,4
3	Зона покоя	12	1311,6	0
4	Объект культурного пользования	5*	Не определена	0
5	Охраняемый ландшафт	1	349,5	0
6	Памятник природы	20	115,7	0
7	Резервная территория	3	0,5	0
8	Ресурсный резерват	23	17996,7	0
9	Уникальное озеро	1	1,1	0
ИТОГО		68*	19804,5	3,4
ВСЕГО ООПТ В ЗОНЕ КАФФ		329*	113448,0	9977,8

Таблица 15 – ООПТ в зоне КАФФ Российской Федерации в 2017 г.

№№	Категория ООПТ	Число ООПТ	Площадь, тыс. га	в т.ч. морская акватория, тыс. га
ООПТ федерального значения				
1	Государственный природный заповедник	13	17143,9	6406,6
2	Национальный парк	2	10597,3	6876,3
3	Государственный природный заказник	6	1912,1	173,9
4	Памятник природы	4	0,03	0
5	Дендрологические парки и ботанические сады	1	1,4	0
ИТОГО		25	29654,7	13456,8
ООПТ регионального значения				
1	Государственный природный заказник	45**	16099,2	18,1
2	Памятник природы	115*	600,4	0
3	Природный парк	7	5553,2	0
4	Ресурсный резерват	43	38464,3	0
5	Уникальное озеро	18*	78,7	0
ИТОГО		228*	60795,8	18,1
ООПТ местного значения				
1	Детский экологический парк	1	1,1	0
2	Загородный парк	1	0,03	0
3	Заказник	1*	Не определена	0
4	Зона покоя	12	1311,6	0
5	Охраняемый ландшафт	1	349,5	0
6	Резервная территория	14	151,8	0
7	Ресурсный резерват	20	13978,4	0
8	Уникальное озеро	1	1,1	0
ИТОГО		51*	15793,5	0
ВСЕГО ООПТ В ЗОНЕ КАФФ		305*	106244,0	13474,9

ЗАКЛЮЧЕНИЕ

Оценка динамики сети особо охраняемых природных территорий в Российском секторе Арктики с 1997 по 2017 гг. – важный промежуточный итог участия России в Рабочей группе по сохранению арктической флоры и фауны Арктического совета. Настоящая работа анализирует изменения сети ООПТ для каждого субъекта Российской Федерации, находящегося в зоне КАФФ, и для Российской зоны КАФФ в целом.

С 1997 по 2017 г. в Российской зоне КАФФ имелись ООПТ следующих категорий:

- государственные природные заповедники;
- национальные парки;
- государственные природные заказники федерального и регионального значения;
- памятники природы федерального, регионального и местного значения;
- природные парки;
- дендрологические парки и ботанические сады федерального и регионального значения;
- детские экологические парки местного значения;
- загородные парки местного значения;
- заказники местного значения;
- зоны покоя местного значения;
- охраняемые ландшафты регионального и местного значения;
- резервные территории регионального и местного значения;
- ресурсные резерваты регионального и местного значения;
- территория традиционного природопользования регионального значения;
- уникальные озера регионального и местного значения;

Общая площадь ООПТ за рассматриваемый период увеличилась в Республике Карелия, Республике Саха (Якутия), Красноярском крае, Архангельской и Мурманской областях, Ненецком и Ямало-Ненецком автономных округах. Суммарно увеличение составило 45168,6 тыс. га, из них 83% пришлось на Якутию, охраняемая морская акватория выросла на 4140,7 тыс. га, из них 95% пришлись на Архангельскую область.

Общая площадь ООПТ за рассматриваемый период уменьшилась в Республике Коми, Камчатском крае, Магаданской области и Чукотском автономном округе. Суммарно уменьшение составило 2795,3 тыс. га, при этом охраняемая морская акватория, напротив, увеличилась на 332,2 тыс. га, это увеличение произошло в Чукотском автономном округе.

Суммарная площадь ООПТ всех категорий и значения в зоне КАФФ с 1997 по 2017 гг. выросла на 66% и на 01.06.2017 г. составляет 106,2 млн. га, из них 13,5 млн. га охраняемой морской акватории. Площадь акватории с 1997 по 2017 гг. выросла на 50%.

Согласно перспективным планам развития Арктического региона предполагается организация ряда новых ООПТ. Так, Концепцией развития системы ООПТ федерального значения на период до 2020 года, утвержденной распоряжением Правительства России в 2011 г., запланировано создание в Арктике двух заповедников – «Большое Токко» и «Медвежьи острова» в Республике Саха (Якутия); трех национальных парков – «Хибины» в Мурманской области, «Койгородский» в Республике Коми и «Центрально-Чукотский» в Чукотском автономном округе. В Правительство Российской Федерации внесен проект постановления о создании государственного природного заповедника «Новосибирские острова» в Республике Саха (Якутия). Из ООПТ регионального значения планируется создать природные парки «Кано-Умбский» в Мурманской области, «Кыталык» в Республике Саха (Якутия), «Берег кулика-лопатня» в Чукотском автономном округе. В августе 2017 г. создан природный парк «Северный Тиман» площадью 0,5 млн. га в Ненецком автономном округе.

СПИСОК ИСПОЛЬЗОВАННЫХ ИСТОЧНИКОВ

1. Постановление Правительства Российской Федерации от 11.11.2015 г. № 1219 (ред. от 07.10.2017 г.) «Об утверждении Положения о Министерстве природных ресурсов и экологии Российской Федерации и об изменении и признании утратившими силу некоторых актов Правительства Российской Федерации»
2. Conservation of Arctic Flora and Fauna (CAFF). About CAFF <http://www.caff.is/about-caff>, на англ. языке. Дата доступа 27.11.2017 г.
3. Стишов М.С. Особо охраняемые природные территории Российской Арктики: современное состояние и перспективы развития. М.: WWF России, 2013. 427 с.
4. Сводный список особо охраняемых природных территорий Российской Федерации (Редакторы-составители: Д.М. Очагов, Н.А. Потапова, Л.С. Исаева-Петрова и др.). Москва: ВНИИЦлесресурс, 2001. – 452 с.
5. *Потапова Н.А., Назырова Р.И., Забелина Н.М., Исаева-Петрова Л.С., Коротков В.Н., Очагов Д.М.* Сводный список особо охраняемых природных территорий Российской Федерации (справочник). (Отв. ред. Д.М. Очагов). Ч. I. М.: ВНИИприроды, 2006. 348 с.
6. *Потапова Н.А., Назырова Р.И., Забелина Н.М., Исаева-Петрова Л.С., Коротков В.Н., Очагов Д.М.* Сводный список особо охраняемых природных территорий Российской Федерации (справочник). (Отв. ред. Д.М. Очагов). Ч. II. М.: ВНИИприроды, 2006. 364 с.